



Resolución N.º 1866/2024

MINISTERIO DE GOBIERNO,
INFRAESTRUCTURA Y DESARROLLO TERRITORIAL

Subsecretaría de Transporte

ANEXO I

PRESTACIONES S.A.

GRUPO 300

Dir. de Adm.
Director
Sec. de Despacho
<i>Ue</i>


Ing. LUIS EDUARDO BORREGO
SUBSECRETARIO DE
TRANSPORTE



Resolución N.º 1866/2024

MINISTERIO DE GOBIERNO,
INFRAESTRUCTURA Y DESARROLLO TERRITORIAL

Subsecretaría de Transporte

ANEXO I

PRESTACIONES S.A. GRUPO 300

301

Denominación: 301 - COSTA DE ARAUJO - MENDOZA POR R.P. N° 24

ETAPAS	MENDOZA	COLONIA SEGOVIA	KM 16	LA PEGA	EL CHILCAL	LAVALLE	CHAÑARES	PARAMILLO EL CARMEN TRANQUERA	COSTA DE ARAUJO	COLONIA ESTRELLA	GUSTAVO ANDRÉS	EL 15	ASUNCIÓN
KM. PARCIALES	0,0	15,0	4,0	3,0	6,8	7,3	6,0	6,5	7,5	5,0	11,0	2,0	14,0
KM. RECORRIDOS	0,0	15,0	19,0	22,0	28,8	36,1	42,1	48,6	56,1	61,1	72,1	74,1	88,1
Mendoza	850	1100	1250	1250	1700	2400	2550	3050	3400	3400	3400	3400	3400
Colonia Segovia		850	1100	1100	1250	1350	1950	2400	2550	3050	3400	3400	3400
Kilómetro 16 (Km 16 s/C.Lavalle)			850	850	1100	1250	1700	1950	2400	2550	3050	3050	3050
La Pega (Correo La Pega s/C. Lavalle)				850	850	1250	1250	1950	2400	2550	3050	3050	3050
Chical (C. Lavalle y P.Bombal)					850	850	1250	1700	1950	2400	2550	2550	2550
Lavalle (Plaza de Lavalle)						850	850	1250	1700	1950	2400	2400	2400
Chañares (C. de Araujo y Fca. Orfila)							850	850	1250	1700	1950	1950	1700
El Carmen, Paramillo, Tranquera (S. Luis, Morón y Urquiza)								850	1000	1250	1250	1250	1250
Costa de Araujo (C.de Araujo y Fca. Tejera)									850	850	1250	1250	1250
Colonia Estrella										850	850	1100	1100
Gustavo Andrés											850	850	850
El 15												850	850
Asunción													850

Dir. de Adm.
Director
Sec. de Despacho

Ing. LUIS EDUARDO BORREGO
SUBSECRETARIO DE
TRANSPORTE



Resolución N.º 1866/2024

MINISTERIO DE GOBIERNO,
INFRAESTRUCTURA Y DESARROLLO TERRITORIAL

Subsecretaría de Transporte

ANEXO I

PRESTACIONES S.A. GRUPO 300

302

Denominación: 302 - EXPRESO. COSTA DE ARAUJO - LAVALLE - MENDOZA (POR TIRASSO Y HOSPITAL H.NOTTI)

ETAPAS	MENDOZA	COLONIA SEGOVIA	KM 16	LA PEGA	EL CHILCAL	LAVALLE	CHAÑARES	PARAMILLO EL CARMEN TRANQUERA	COSTA DE ARAUJO
KM. PARCIALES	0,0	15,0	4,0	3,0	6,8	7,3	6,0	6,5	7,5
KM. RECORRIDOS	0,0	15,0	19,0	22,0	28,8	36,1	42,1	48,6	56,1
Mendoza	850	1100	1250	1250	1700	2400	2550	3050	3400
Colonia Segovia		850	1100	1100	1250	1350	1950	2400	2550
Kilómetro 16 (Km 16 s/C.Lavalle) La Pega			850	850	1100	1250	1700	1950	2400
(Correo La Pega s/C. Lavalle) Chical				850	850	1250	1250	1950	2400
(C. Lavalle y P. Bombal) Lavalle					850	850	1250	1700	1950
(Plaza de Lavalle) Chañares						850	850	1250	1700
(C. de Araujo y Fca. Orfía) El Carmen, Paramillo, Tranquera							850	850	1250
(S. Luis. Morón y Urquiza) Costa de Araujo								850	1100
(C.de Araujo y Fca. Tejera)									850

Dir. de Adm.
Director
Sec. de Despacho

Ing. LUIS EDUARDO BORREGO
SUBSECRETARIO DE
TRANSPORTE



MINISTERIO DE GOBIERNO,
INFRAESTRUCTURA Y DESARROLLO TERRITORIAL

Subsecretaría de Transporte

Resolución N.º 1866/2024

ANEXO I

PRESTACIONES S.A. GRUPO 300	303
Denominación : 303 - LOCAL: LAVALLE - EL VERGEL	

ETAPAS	ESC. LAS VIOLETAS	ARROYO REYES	LAVALLE
KM. PARCIALES	0,0	8,9	3,7
KM. RECORRIDOS	0,0	8,9	12,7
Esc. Las Violetas	850	850	1250
Arroyo Reyes		850	850
Lavalle			850

Dir. de Adm.
Director
Sec. de Despacho
<i>ll</i>


Ing. LUIS EDUARDO BORREGO
SUBSECRETARIO DE
TRANSPORTE



MINISTERIO DE GOBIERNO,
INFRAESTRUCTURA Y DESARROLLO TERRITORIAL

Subsecretaría de Transporte

Resolución N.º 1866/2024

ANEXO I

PRESTACIONES S.A. GRUPO 300	304
Denominación: 304 - LAVALLE - COSTA DE ARAUJO (POR EL CARMEN)	

ETAPAS	LAVALLE	CHAÑARES	PARAMILLO EL CARMEN TRANQUERA	COSTA DE ARAUJO
KM. PARCIALES	0,0	6,0	6,5	7,5
KM. RECORRIDOS	0,0	6,0	12,5	20,0
Lavalle (Plaza de Lavalle)	850	850	1250	1700
Chañares (C. a C. de Araujo y Fca. Orfila)		850	850	1250
El Carmen - Paramillo - Tranquera (S. Luis. C. Morón y Urquiza)			850	850
Costa de Araujo (C. a C. de Araujo y Fca. Tejera)				850

Dir. de Adm.
Director
Ses. de Despacho

Ing. LUIS EDUARDO BORREGO
SUBSECRETARIO DE
TRANSPORTE



MINISTERIO DE GOBIERNO,
INFRAESTRUCTURA Y DESARROLLO TERRITORIAL
Subsecretaría de Transporte

Resolución N.º 1866/2024

ANEXO I

PRESTACIONES S.A. GRUPO 300	305
Denominación: 305 - LAVALLE - COLONIA ITALIA	

ETAPAS	LAVALLE	ALTO DEL OLVIDO	SAN FRANCISCO CNIA. ITALIA
KM. PARCIALES	0,0	6,0	10,5
KM. RECORRIDOS	0,0	6,0	10,5
Lavalle (San Martín y Callejón Albino)	850	850	1250
Alto del Olvido		850	1250
Colonia San Francisco			850

Dir. de Avdm
Director
Dep. de Despacho

Ing. LUIS EDUARDO BORREGO
SUBSECRETARIO DE
TRANSPORTE



Resolución N.º 1866/2024

MINISTERIO DE GOBIERNO,
INFRAESTRUCTURA Y DESARROLLO TERRITORIAL

Subsecretaría de Transporte

ANEXO I

PRESTACIONES S.A. GRUPO 300	306
Denominación: 306 - LAVALLE - SAN FRANCISCO - OSCAR MENDOZA FINCA INSÚA - JCOLÍ	

ETAPAS	LAVALLE	S. FRANCISCO O. MENDOZA FCA. INSÚA	JCOLÍ
KM. PARCIALES	0,0	11,0	11,5
KM. RECORRIDOS	0,0	11,0	22,5
Lavalle (San Martín v Callejón Albino)	850	1250	1950
Colonia San Francisco		850	1250
Jocolí			850

Dir. de Adm.
Director
Sec. de Despacho

Ing. LUIS EDUARDO BORREGO
SUBSECRETARIO DE
TRANSPORTE



Resolución N.º 1866/2024

MINISTERIO DE GOBIERNO,
INFRAESTRUCTURA Y DESARROLLO TERRITORIAL

Subsecretaría de Transporte

ANEXO I

PRESTACIONES S.A. GRUPO 300	307
Denominación: 307 - COSTA DE ARAUJO - GUSTAVO ANDRÉ. APERTURA EL QUINCE Y ASUNCIÓN	

ETAPAS	COSTA DE ARAUJO	COLONIA ESTRELLA	GUSTAVO ANDRÉ	EL QUINCE	ASUNCIÓN
KM. PARCIALES	0,0	5,0	11,0	2,0	14,0
KM. RECORRIDOS	0,0	5,0	16,0	18,0	32,0
Costa de Araujo (C a C. de Araujo y Fca. Tejera)	850	850	1250	1250	1250
Colonia Estrella (Cortaderas y Rodríguez)		850	850	850	1100
Gustavo André (Movano y Rodríguez)			850	850	850
El Quince (Finca El Quince)				850	850
Nueva California (R. Prov. 41 y Talavera)					850

Dir. de Adm.
Director
Sec. de Despacho

Ing. LUIS EDUARDO BORREGO
SUBSECRETARIO DE
TRANSPORTE



Resolución N.º 1866/2024

MINISTERIO DE GOBIERNO,
INFRAESTRUCTURA Y DESARROLLO TERRITORIAL

Subsecretaría de Transporte

ANEXO I

PRESTACIONES S.A. GRUPO 300

308

Denominación: 308 - COSTA DE ARAUJO - MENDOZA (POR HOSPITAL H. NOTTI)

ETAPAS	MENDOZA	COLONIA SEGOVIA	KM 16	LA PEGA	EL CHILCAL	LAVALLE	CHAÑARES	PARAMILLO EL CARMEN TRANQUERA	COSTA DE ARAUJO
KM. PARCIALES	0,0	15,0	4,0	3,0	6,8	7,3	6,0	6,5	7,5
KM. RECORRIDOS	0,0	15,0	19,0	22,0	28,8	36,1	42,1	48,6	56,1
Mendoza	850	1100	1250	1250	1700	2400	2550	3050	3400
Colonia Segovia		850	1100	1100	1250	1350	1950	2400	2550
Kilómetro 16 (Km 16 s/C. a Lavalle)			850	850	1100	1250	1700	1950	2400
La Pega (Correo La Pega s/C. a Lavalle)				850	850	1250	1250	1950	2400
El Chilcal (C. a Lavalle y P. Bombal)					850	850	1250	1700	1950
Lavalle (Plaza de Lavalle)						850	850	1250	1700
Chañares (C. de Araujo y Fca. Orfila)							850	850	1250
El Carmen, Paramillo, Tranquera (S. Luis, Morón y Urquiza)								850	1100
Costa de Araujo (C.de Araujo y Fca. Tejera)									850

Dir. de Adm.
Director
Sec. de Despacho



Ing. LUIS EDUARDO BORREGO
SUBSECRETARIO DE
TRANSPORTE



MINISTERIO DE GOBIERNO,
INFRAESTRUCTURA Y DESARROLLO TERRITORIAL

Subsecretaría de Transporte

Resolución N.º 1866/2024

ANEXO I

PRESTACIONES S.A. GRUPO 300	309
Denominación: 309 - COSTA DE ARAUJO - NUEVA CALIFORNIA (CIRCUITO CHICO)	

ETAPAS	COSTA DE ARAUJO	NUEVA CALIFORNIA
KM. PARCIALES	0,0	15,0
KM. RECORRIDOS	0,0	15,0
Costa de Araujo (C. a C. de Araujo y Fca. Tejera)	850	1250
Nueva California (R. Prov. 41 y Talavera)		850

Dir. G. Adm.
Director
Sede Despacho

Ing. LUIS EDUARDO BORREGO
SUBSECRETARIO DE
TRANSPORTE



MINISTERIO DE GOBIERNO,
INFRAESTRUCTURA Y DESARROLLO TERRITORIAL

Subsecretaría de Transporte

Resolución N.º 1866/2024

ANEXO I

PRESTACIONES S.A. GRUPO 300	310
Denominación: 310 - COSTA DE ARAUJO - NUEVA CALIFORNIA (CIRCUITO GRANDE)	

ETAPAS	COSTA DE ARAUJO	NUEVA CALIFORNIA
KM. PARCIALES	0,0	17,3
KM. RECORRIDOS	0,0	17,3
Costa de Araujo (C. a C. de Araujo y Fca. Tejera)	850	1250
Nueva California (R. Prov. 41 y Talavera)		850

Dir. de Adm.
Director
Sec. de Despacho
<i>ll</i>

[Firma]
Ing. LUIS EDUARDO BORRERO
SUBSECRETARIO DE
TRANSPORTE



MINISTERIO DE GOBIERNO,
INFRAESTRUCTURA Y DESARROLLO TERRITORIAL

Subsecretaría de Transporte

Resolución N.º 1866/2024

ANEXO I

PRESTACIONES S.A. GRUPO 300	311
Denominación: 311 - NUEVA CALIFORNIA - TRES PORTEÑAS	

ETAPAS	COSTA DE ARAUJO	NUEVA CALIFORNIA	EL CENTRAL	TRES PORTEÑAS
KM. PARCIALES	0,0	15,0	5,0	5,0
KM. RECORRIDOS	0,0	15,0	20,0	25,0
Costa de Araujo (C. a C. de Araujo y Fca. Tejera)	850	1250	1700	1950
Nueva California (R. Prov. 41 y Talavera)		850	1100	1250
El Central			850	850
Tres Porteñas				850

Dir. de Adm.
Director
Sec. de Despacho

[Firma manuscrita]

[Firma manuscrita]
Ing. LUIS EDUARDO BORREGO
SUBSECRETARIO DE
TRANSPORTE



MINISTERIO DE GOBIERNO,
INFRAESTRUCTURA Y DESARROLLO TERRITORIAL
Subsecretaría de Transporte

Resolución N.º 1866/2024

ANEXO I

PRESTACIONES S.A. GRUPO 300	312
Denominación: 312 - LAVALLE - PARAMILLO.	

ETAPAS	LAVALLE	CHAÑARES	EL CARMEN PARAMILLO TRANQUERA
KM. PARCIALES	0,0	6,0	6,5
KM. RECORRIDOS	0,0	6,0	12,5
Lavalle (Plaza Lavalle)	850	850	1250
Chañares (C. a C. de Araujo y Fca. Orfila)		850	1250
El Carmen, Paramillo, Tranquera (S. Luis, C. Morón y Urquiza)			850

Dir. de Adm.
Director
Sec. de Despacho
<i>[Firma]</i>

[Firma]
Ing. LUIS EDUARDO BORREGO
SUBSECRETARIO DE
TRANSPORTE



MINISTERIO DE GOBIERNO,
INFRAESTRUCTURA Y DESARROLLO TERRITORIAL


Subsecretaría de Transporte

Resolución N.º 1866/2024

ANEXO I

PRESTACIONES S.A. GRUPO 300	313	
Denominación: 313 - COSTA DE ARAUJO - LA BAJADA		
ETAPAS	COSTA DE ARAUJO	LA BAJADA
KM. PARCIALES	0,0	16,0
KM. RECORRIDOS	0,0	16,0
Costa de Araujo	850	850
La Bajada		850

Director
Director
Sec. de Despacho
<i>eli</i>


Ing. LUIS EDUARDO BORRERO
SUBSECRETARIO DE
TRANSPORTE



MINISTERIO DE GOBIERNO,
INFRAESTRUCTURA Y DESARROLLO TERRITORIAL

Subsecretaría de Transporte

Resolución N.º 1866/2024

ANEXO I

PRESTACIONES S.A. GRUPO 300	314
Denominación: 314 - COSTA DE ARAUJO - FINCA WILLIAMS	

ETAPAS	COSTA DE ARAUJO	FINCA WILLIAMS
KM. PARCIALES	0,0	14,0
KM. RECORRIDOS	0,0	14,0
Costa de Araujo (C. a C. de Araujo y Fca. Tejera)	850	1250
Finca Williams		850

Dir. de Adm.
Director
Sec. de Despacho

Ing. LUIS EDUARDO BORREGO
SUBSECRETARIO DE
TRANSPORTE



Resolución N.º 1866/2024

MINISTERIO DE GOBIERNO,
INFRAESTRUCTURA Y DESARROLLO TERRITORIAL

Subsecretaría de Transporte


ANEXO I

PRESTACIONES S.A. GRUPO 300

315

Denominación: 315 - LAVALLE - MENDOZA POR R.N. N° 40. APERTURAS POR EL PASTAL Y MOYANO

ETAPAS	MENDOZA	LA CUYANITA	SAN RAMÓN	ESCUELA N° 51	KILÓMETRO 30	LAVALLE	ALTO DEL OLVIDO	TRES DE MAYO	SGUAZINI	ANDACOLLO	CROCO	JOCOLI	K 56
KM. PARCIALES	0,0	20,0	2,0	5,0	3,0	10,0	6,0	7,0	5,0	5,0		3,0	10,0
KM. RECORRIDOS	0,0	20,0	22,0	27,0	30,0	40,0	46,0	53,0	58,0		62,0	65,0	75,0
Mendoza (Álvarez Condorco y Dorrego)	850	1250	1250	1700	2400	2400	2550	2550	2550	2550	2550	2550	3050
La Cuyanita (Camil Viejo y Ruta 40)		850	850	850	1250	1700	2400	2400	2400	2400	2400	2400	2550
San Ramón y Ruta 40			850	850	1250	1250	1700	2400	2400	2400	2400	2400	2550
Escuela Nacional 51 y Ruta 40				850	850	1250	1250	1950	2400	2400	2400	2400	2550
Kilómetro 30 y Ruta 40					850	1250	1250	1950	1950	2400	2400	2400	2550
Lavalle (San Martín y Callejón Albino)						850	850	1250	1250	1250	1700	1950	2400
Alto del Olvido							850	850	1250	1250	1250	1700	1700
Tres de Mayo								850	1250	1250	1250	1700	1700
Sguacini									850		850	1250	1250
Andacollo										850		1250	1250
Croco											850	850	850
Jocolí												850	850
El 56													850



Ing. LUIS EDUARDO BORREGO
SUBSECRETARIO DE
TRANSPORTE



MINISTERIO DE GOBIERNO,
INFRAESTRUCTURA Y DESARROLLO TERRITORIAL
Subsecretaría de Transporte

Resolución N.º 1866/2024

ANEXO I

PRESTACIONES S.A. GRUPO 300		316
Denominación: 316 LAVALLE - Bº LA COLMENA		
ETAPAS	LAVALLE	BARRIO LA COLMENA
KM. PARCIALES	0,0	9,0
KM. RECORRIDOS	0,0	9,0
Lavalle (Plaza de Lavalle)	850	850
Barrio La Colmena		850

Dir. de Adm.
Director
Ser. de Despacho

Ing. LUIS EDUARDO BORREGO
SUBSECRETARIO DE
TRANSPORTE



Resolución N.º 1866/2024

MINISTERIO DE GOBIERNO,
INFRAESTRUCTURA Y DESARROLLO TERRITORIAL

Subsecretaría de Transporte

ANEXO I

PRESTACIONES S.A. GRUPO 300	317
Denominación: 317 - EXPRESO LAVALLE - MENDOZA.	

ETAPAS	MENDOZA	LA CUYANITA	SAN RAMÓN	ESCUELA Nº 51	KILÓMETRO 30	LAVALLE
KM. PARCIALES	0,0	20,0	2,0	5,0	3,0	10,0
KM. RECORRIDOS	0,0	19,8	21,8	26,8	29,8	39,8
Mendoza (Álvarez Condarco y Dorrego)	850	1250	1250	1700	2400	2400
La Cuyanita (Carril Viejo y Ruta 40)		850	850	850	1250	1700
San Ramón y Ruta 40			850	850	1250	1250
Escuela Nacional 51 y Ruta 40				850	850	1250
Kilómetro 30 y Ruta 40					850	1250
Lavalle (San Martín y Callejón Albino)						850

Director
Director
Sec. de Despacho
<i>[Handwritten Signature]</i>

[Handwritten Signature]
Ing. LUIS EDUARDO BORREGO
SUBSECRETARIO DE
TRANSPORTE



Resolución N.º 1866/2024

MINISTERIO DE GOBIERNO,
INFRAESTRUCTURA Y DESARROLLO TERRITORIAL


Subsecretaría de Transporte

ANEXO I

PRESTACIONES S.A. GRUPO 300	318
Denominación: 318 - LVALLE - TRES DE MAYO. A JCOLÍ Y A KM. 56	
ALARGUES	

ETAPAS	LVALLE	ALTO DEL OLVIDO	TRES DE MAYO	JCOLÍ (CONTROL)	KM 56
KM. PARCIALES	0,0	6,0	7,0	12,0	6,0
KM. RECORRIDOS	0,0	6,0	13,0	25,0	31,0
Lvalle (San Martín y Callejón Albino)	850	850	1250	1950	2400
Alto del Olvido		850	850	1700	1700
Tres de Mayo (Calle Administración)			850	1250	1250
Jocoli (Control)				850	850
Km 56					850




Ing. LUIS EDUARDO BORREGO
SUBSECRETARIO DE
TRANSPORTE



Resolución N.º 1866/2024

MINISTERIO DE GOBIERNO,
INFRAESTRUCTURA Y DESARROLLO TERRITORIAL

Subsecretaría de Transporte

ANEXO I

PRESTACIONES S.A. GRUPO 300	319
Denominación: 319 - MENDOZA - JOCOLI - APERTURA POR HOSPITAL H. NOTTI	

ETAPAS	MENDOZA	LA CUYANITA	SAN RAMÓN	ESCUELA N° 51	KILÓMETRO 30	JOCOLÍ
KM. PARCIALES	0,0	20,0	2,0	5,0	3,0	26,0
KM. RECORRIDOS	0,0	20,0	22,0	27,0	30,0	56,0
Mendoza (Álvarez Condarco y Dorrego)	850	1250	1250	1700	2400	2550
La Cuyanita (Carril Viejo y Ruta 40)		850	850	850	1250	2400
San Ramón y Ruta 40			850	850	1250	2400
Escuela Nacional 51 y Ruta 40				850	850	2400
Kilómetro 30 y Ruta 40					850	2400
Jocolí						850

Dir. de Adm.
Director
Sec. de Despacho

Ing. LUIS EDUARDO BORREGO
SUBSECRETARIO DE
TRANSPORTE



Resolución N.º 1866/2024

MINISTERIO DE GOBIERNO,
INFRAESTRUCTURA Y DESARROLLO TERRITORIAL

Subsecretaría de Transporte

ANEXO I

PRESTACIONES S.A. GRUPO 300	320
Denominación: 320 - LAVALLE - COSTA DE ARAUJO - LAGUNAS DEL ROSARIO	

ETAPAS	LAVALLE	COSTA DE ARAUJO	LAGUNAS DEL ROSARIO
KM. PARCIALES	0,0	20,0	73,0
KM. RECORRIDOS	0,0	20,0	93,0
Lavalle	850	1700	7900
Costa de Araujo		850	6650
Lagunas del Rosario			850

Dir. de Adm.
Director
Sec. de Despacho

[Firma]

[Firma]
Ing. LUIS EDUARDO BORREGO
SUBSECRETARIO DE
TRANSPORTE



Resolución N.º 1866/2024

MINISTERIO DE GOBIERNO,
INFRAESTRUCTURA Y DESARROLLO TERRITORIAL

Subsecretaría de Transporte

ANEXO I

PRESTACIONES S.A. GRUPO 300		321			
Denominación: 321 - COSTA DE ARAUJO - EL RETAMO (Aprobado en Expediente 2024-3902520-GDEMZA-SSP)					
ETAPAS	COSTA DE ARAUJO	PARAJE EL CAVADITO	EL PUERTO	SAN MIGUEL	EL RETAMO
KM. PARCIALES	0,0	52,73	38,99	28,10	27,64
KM. RECORRIDOS	0,0	52,73	91,72	119,82	147,46
COSTA DE ARAUJO	850	2550	3400	4950	7900
PARAJE EL CAVADITO		850	2550	3400	4950
EL PUERTO			850	2550	3400
SAN MIGUEL				850	2550
EL RETAMO					850

Dir. de Adm.
Director
Ses. de Despacho

Luis Eduardo Borrego
SUBSECRETARIO DE
TRANSPORTE